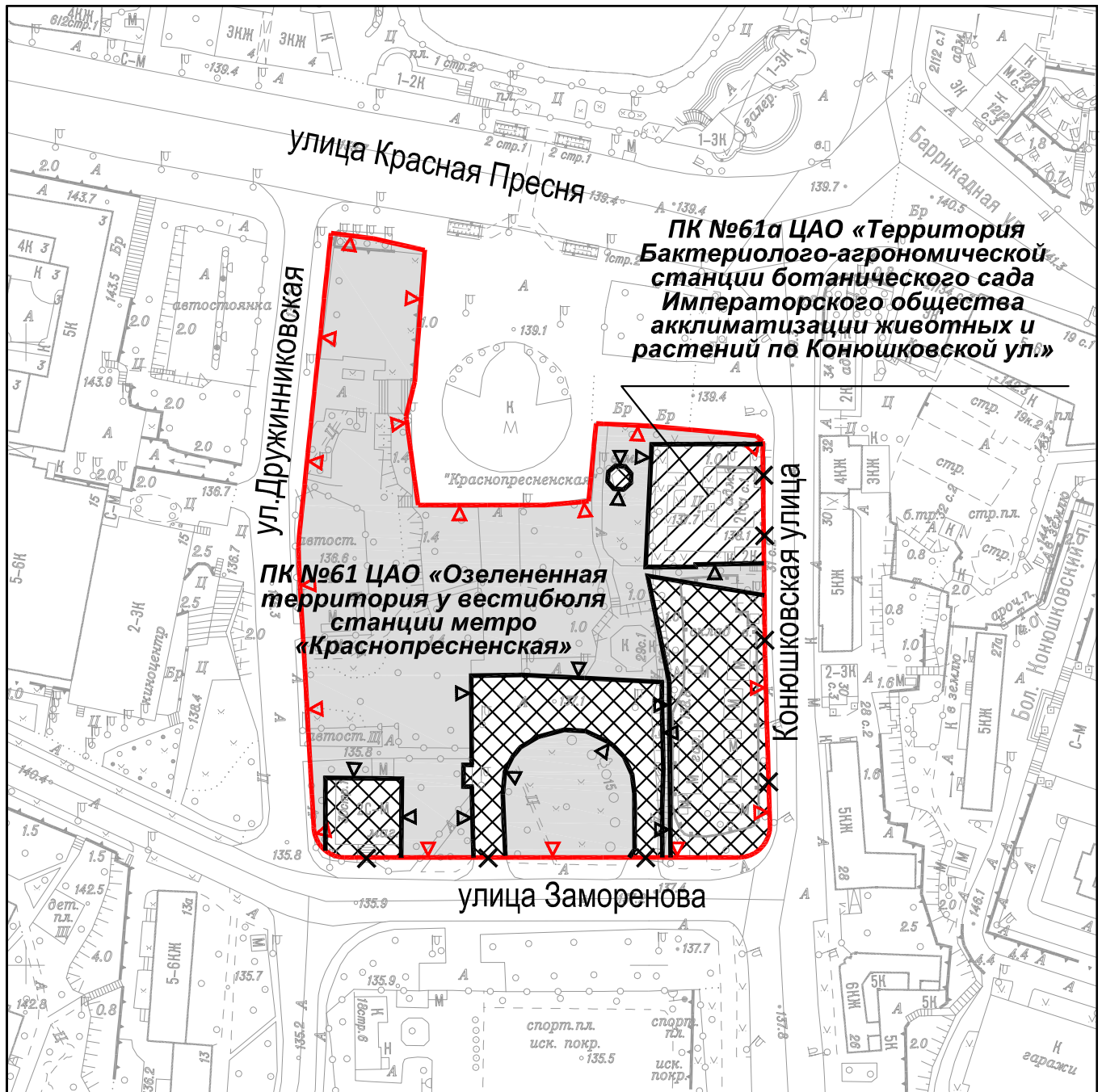








**Схема границ объектов природного комплекса Центрального административного округа города Москвы № 61 "Озелененная территория у вестибюля станции метро "Краснопресненская" и № 61а "Территория Бактериолого-агрономической станции ботанического сада императорского общества акклиматизации животных и растений по Конюшковской ул."**



**УСЛОВНЫЕ ОБОЗНАЧЕНИЯ**

-  границы территории объекта природного комплекса № 61 Центрального административного округа города Москвы "Сквер"
-  отменяемые границы территории объекта природного комплекса № 61 Центрального административного округа города Москвы "Сквер"
-  устанавливаемые границы территорий объектов природного комплекса
-  участки территории, исключаемые из состава объекта природного комплекса № 61 Центрального административного округа города Москвы "Сквер", общей площадью 0,5264 га
-  территория, выделяемая из состава объекта природного комплекса № 61 Центрального административного округа города Москвы "Сквер", на которой образуется объект природного комплекса № 61а Центрального административного округа города Москвы "Территория Бактериолого-агрономической станции ботанического сада Императорского общества акклиматизации животных и растений по Конюшковской ул.", площадью 0,1447 га
-  территория объекта природного комплекса № 61 Центрального административного округа города Москвы "Озелененная территория у вестибюля станции метро "Краснопресненская"